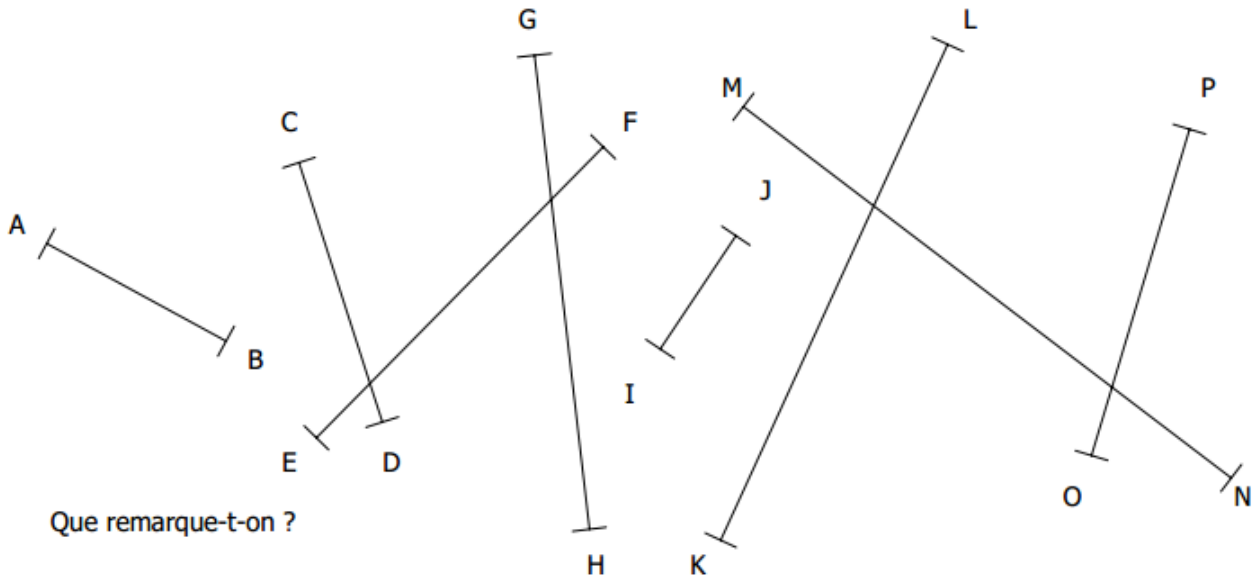


**EXERCICE 1**

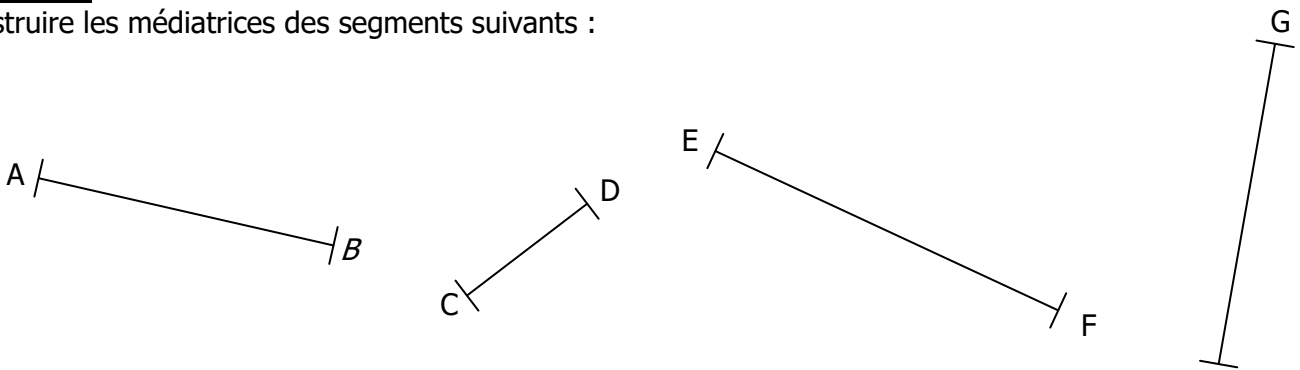
Placer les milieux respectifs des segments ci-dessous :



Que remarque-t-on ?

**EXERCICE 2**

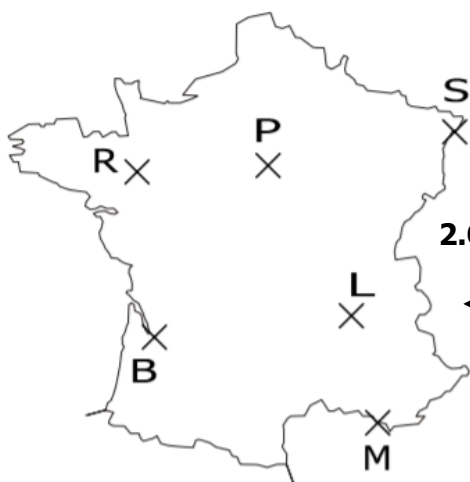
Construire les médiatrices des segments suivants :



**EXERCICE 3**

Sur les cartes de France suivantes, on a représenté les villes de Paris, Lyon, Marseille, Bordeaux, Strasbourg et Rennes par les points P, L, M, B, S et R.

1. Où se situent les villes de France plus proches de Lyon que de Paris ?



2. Où se situent les villes de France plus éloignées de Bordeaux que de Strasbourg ?

